k.ú.	Číslo parcely	Vlastník	LV	Druh pozemku	Výměra (m2)	Dočasný zábor	Trvalý zábor	BPEJ	Třída ochrany
Javorník u Svitav	1265/2	Povodí Moravy, s.p., Dřevařská 932/11, Veveří, 602 00 Brno	339	vodní plocha	1425	146	71		
Javorník u Svitav	523/20	Státní pozemkový úřad, Husinecká 1024/11a, Žižkov, 13000 Praha 3	10002	trvalý travní porost	2753	813	55	7.69.01	V.
Javorník u Svitav	1255/1	Obec Javorník, č. p. 26, 56802 Javorník	10001	ostatní plocha	1001	643	256		
Javorník u Svitav	469/3	Státní pozemkový úřad, Husinecká 1024/11a, Žižkov, 13000 Praha 3	10002	trvalý travní porost	991	506	14	7.69.01	V.
Javorník u Svitav	523/22	Obec Javorník, č. p. 26, 56802 Javorník	1001	trvalý travní porost	1311	81	219	7.69.01	V.
Moravský Lačnov	2150/1	Město Svitavy, T. G. Masaryka 5/35, Předměstí, 56802 Svitavy	10001	vodní plocha	199	199	0		
Moravský Lačnov	2150/4	Zemědělské obchodní družstvo Opatovec, č. p. 201, 56802 Opatovec	4574	vodní plocha	984	822	145		
Moravský Lačnov	2150/3	Město Svitavy, T. G. Masaryka 5/35, Předměstí, 56802 Svitavy	10001	vodní plocha	394	266	128		
Moravský Lačnov	2150/5	Povodí Moravy, s.p., Dřevařská 932/11, Veveří, 602 00 Brno	5856	vodní plocha	40	13	5		
Moravský Lačnov	1783/1	Město Svitavy, T. G. Masaryka 5/35, Předměstí, 56802 Svitavy	10001	trvalý travní porost	1782	1162	56	7.69.01	V.
Moravský Lačnov	1783/2	Zemědělské obchodní družstvo Opatovec, č. p. 201, 56802 Opatovec	4574	trvalý travní porost	12473	10017	600	7.69.01	V.
Moravský Lačnov	1783/9	Zemědělské obchodní družstvo Opatovec, č. p. 201, 56802 Opatovec	4574	trvalý travní porost	4641	3616	271	7.69.01	V.
Moravský Lačnov	1788/10	Lesy České republiky, s.p., Přemyslova 1106/19, Nový Hradec Králové, 50008 Hradec Králové	3	trvalý travní porost	211	127	1	7.69.01	V.
Moravský Lačnov	1788/2	Zemědělské obchodní družstvo Opatovec, č. p. 201, 56802 Opatovec	4574	trvalý travní porost	10077	8255	596	7.69.01	V.
Moravský Lačnov	1788/3	Zemědělské obchodní družstvo Opatovec, č. p. 201, 56802 Opatovec	4574	trvalý travní porost	219	168	31	7.69.01	V.
Moravský Lačnov	1788/1	Zemědělské obchodní družstvo Opatovec, č. p. 201, 56802 Opatovec	4574	trvalý travní porost	7042	5744	418	7.69.01	V.
Moravský Lačnov	1783/5	Arcibiskupství olomoucké, Wurmova 562/9, 77900 Olomouc	5967	trvalý travní porost	186	1	0	7.69.01	V.
Moravský Lačnov	1788/4	Město Svitavy, T. G. Masaryka 5/35, Předměstí, 56802 Svitavy	10001	trvalý travní porost	2960	2590	157	7.69.01	V.

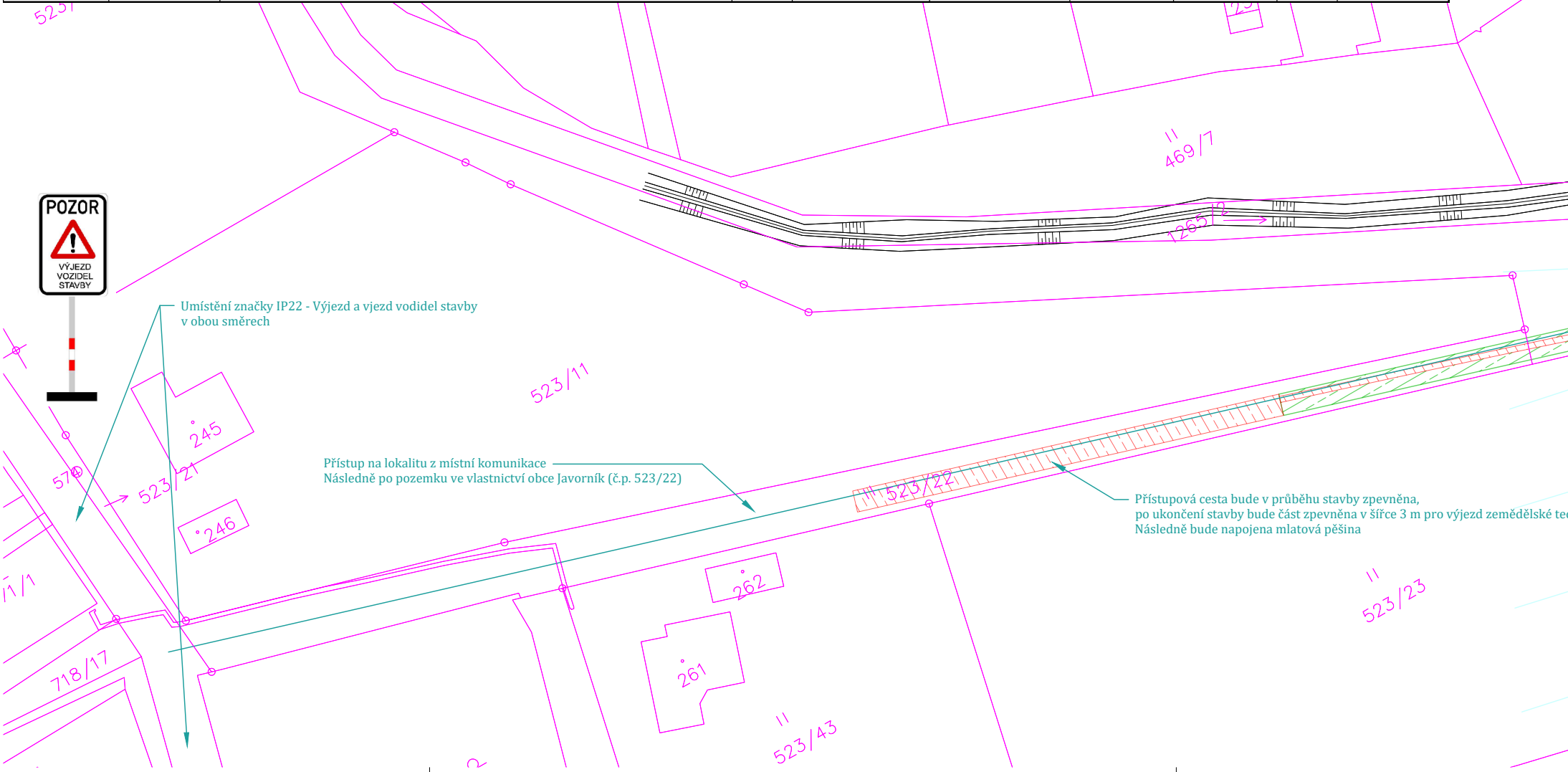
POZOR
VÝJEZD VOZIDEL STAVBY
469/7
1265/2
452/4
523/11
245
574
523/21
246
523/22
262
261
523/43
523/23
718/17

Umístění značky IP22 - Výjezd a vjezd vodidel stavby
v obou směrech

Přístup na lokalitu z místní komunikace
Následně po pozemku ve vlastnictví obce Javorník (č.p. 523/22)

Přístupová cesta bude v průběhu stavby zpevněna,
po ukončení stavby bude část zpevněna v šířce 3 m pro výjezd zemědělské tec
Následně bude napojena mlatová pěšina

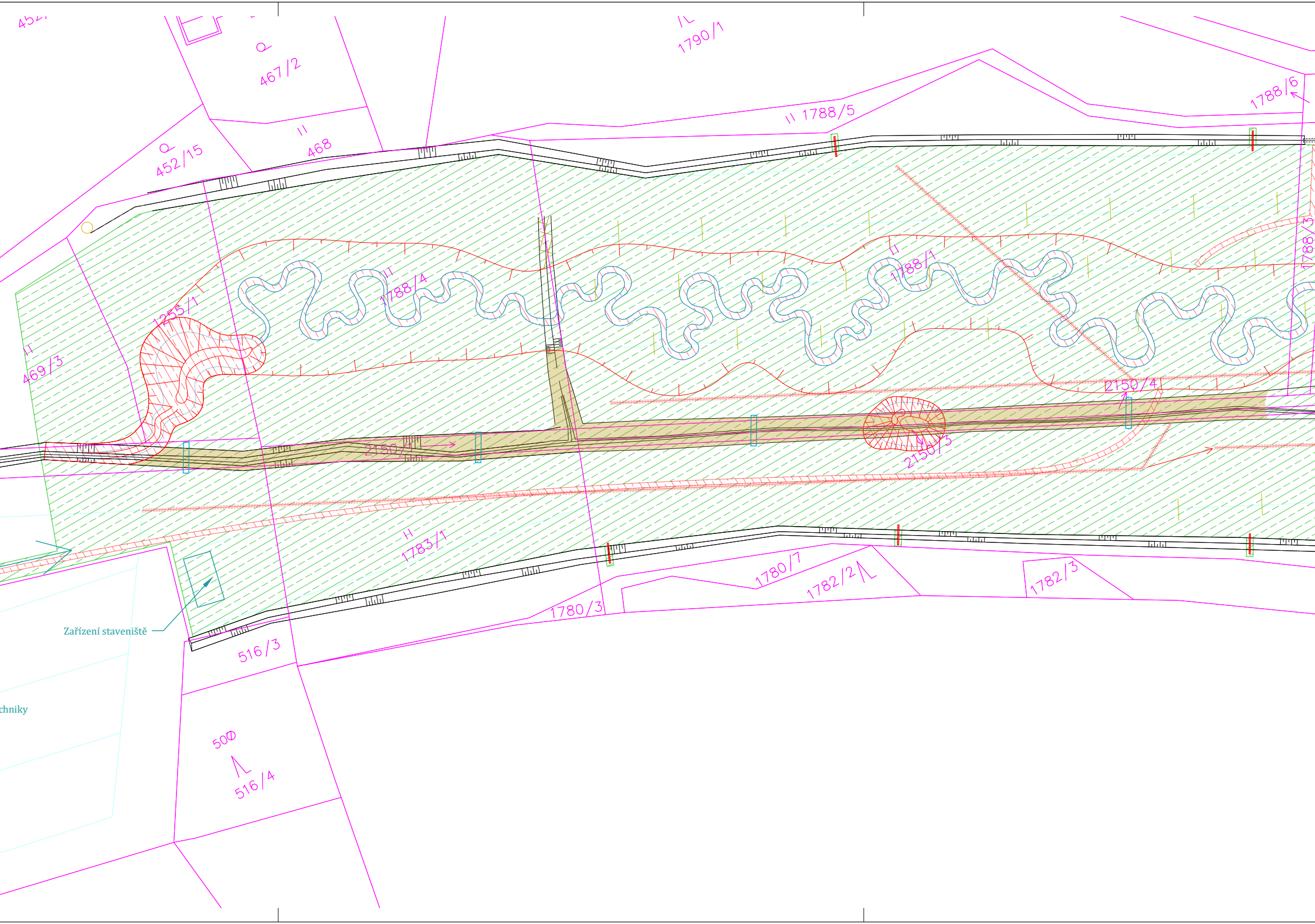
467/2
1790/1
452/15
468
1788/5
1788/6
1788/4
1788/1
1255/1
469/3
2150/1
2150/4
2150/3
1783/1
1780/7
1782/2
1782/3
1780/3
516/3
500
516/4
Zařízení staveniště
chniky

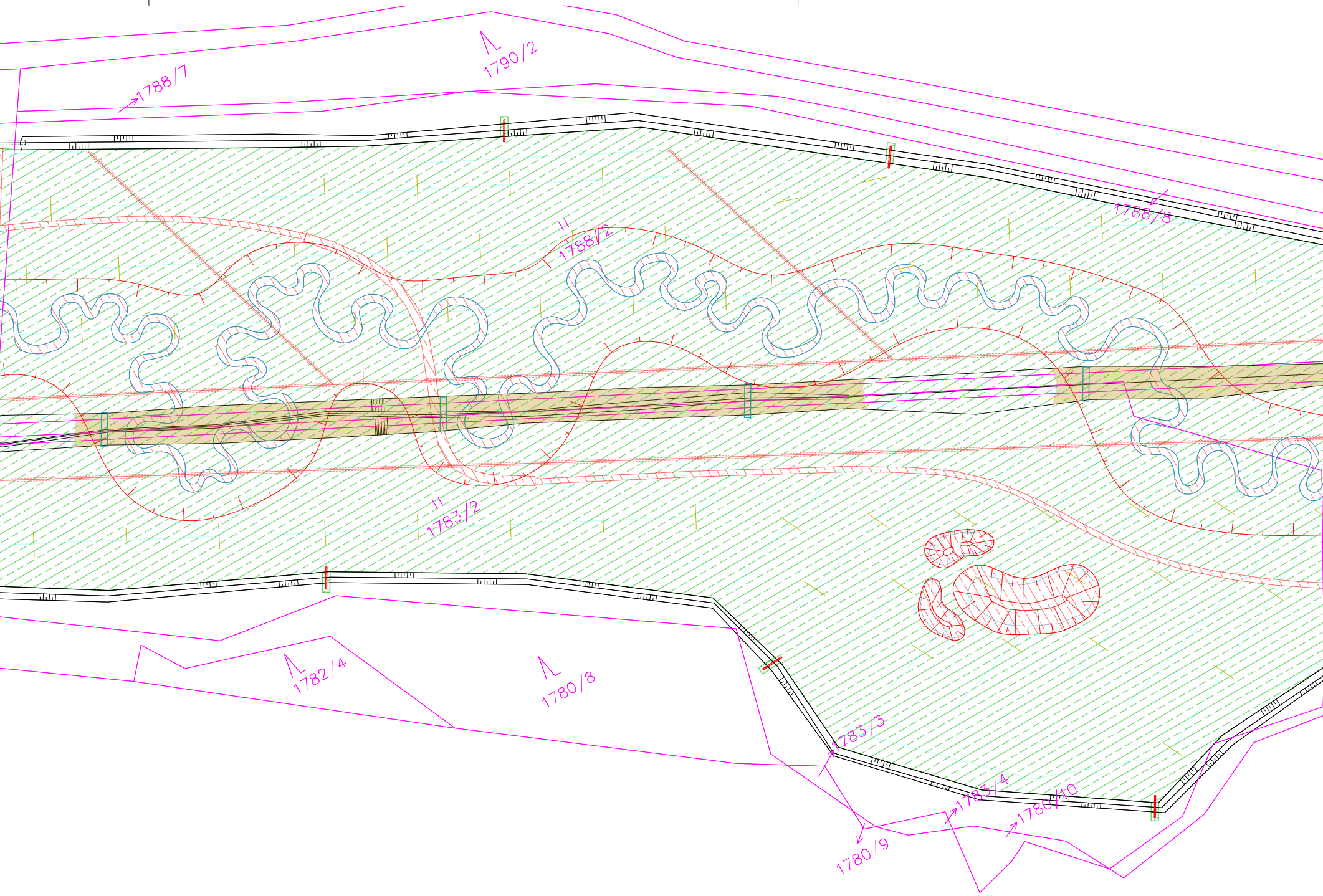
1790/2
1788/7
1788/8
1788/2
1783/2
1782/4
1780/8
1783/3
1783/4
1780/10
1780/9

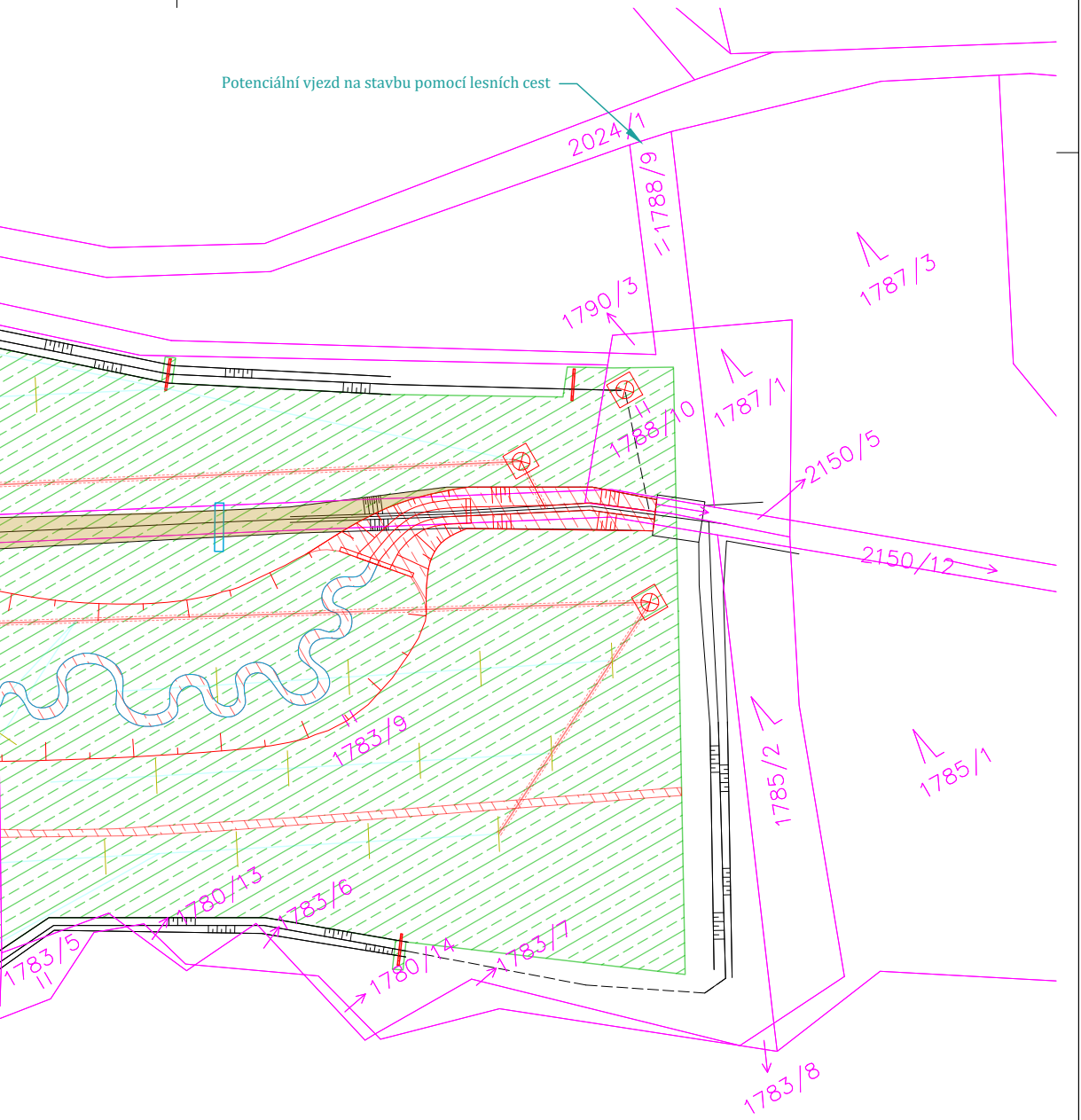
Potenciální vjezd na stavbu pomocí lesních cest
2024/1
1788/9
1787/3
1790/3
1787/1
1788/10
2150/5
2150/12
1783/9
1785/2
1785/1
1780/13
1783/6
1783/5
1780/14
1783/7
1783/8

- 🟥 TRVALÝ ZÁBOR
- 🟩 DOČASNÝ ZÁBOR
- 🟫 ZASYPÁNÍ KORYTA
- 🟦 INICIAČNÍ KORYTO

- HRANY STÁVAJÍCÍHO STAVU
- NÁVRH
- JÍLOVÉ TĚSNĚNÍ
- KATASTR

- SVODNÝ DRÉN
- PLOŠNÉ ODVODNĚNÍ
- RUŠENÍ SVODNÉHO DRÉNU
- JÍLOVÁ ZÁSLEPKA
- ○ STÁVAJÍCÍ SKRUŽ
- ○ SKRUŽ K ODSTRANĚNÍ

Jesep s.r.o.

Příkop 843/4, Zábrdovice
602 00 Brno
IČO: 214 344 25
www.jesep.eu

INVESTOR: Povodí Moravy s.p.
Dřevařská 932/11
602 00 Brno
IČO: 708 900 13

AKCE:	Javornický p., ř. km 0,090 - 0,600, Moravský Lačnov, Javorník u Svitav, revitalizace toku		
VÝKRES:	C.2 Katastrální situační výkres		
KRAJ:	Pardubický kraj		
KATASTRÁLNÍ ÚZEMÍ:	k.ú. Moravský Lačnov, k.ú. Javorník u Svitav		
STUPEŇ PD: DPS		MĚŘÍTKO	1 : 500
DATUM: 11/2024		FORMAT	1600 x 340
ODP. PROJEKTANT:	Ing. Roman Pitka		
VYPRACOVAL:	Ing. Miroslava Plevková		